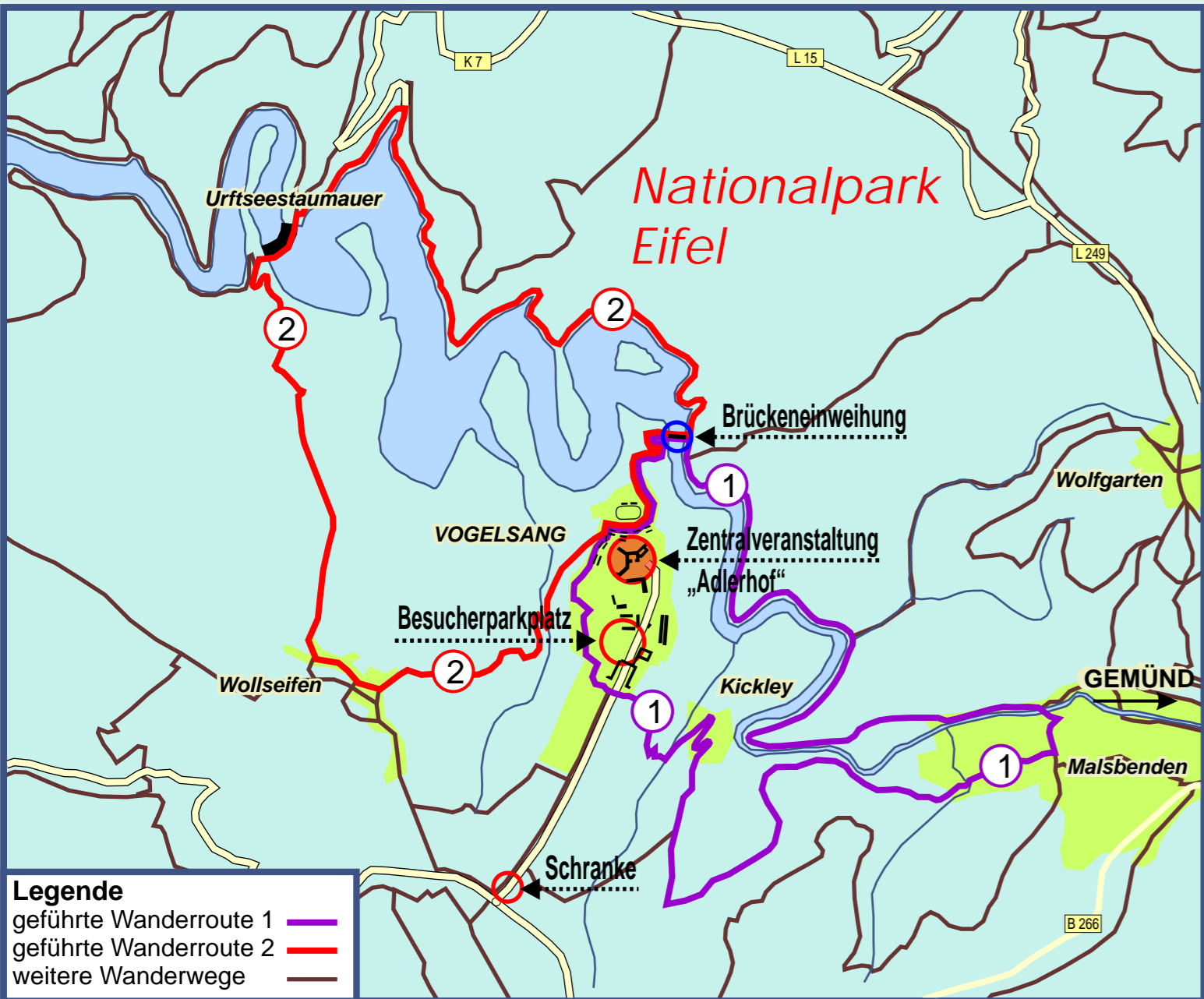


### 3. Wanderrouen



**Legende**  
 geführte Wanderroue 1 — purple line  
 geführte Wanderroue 2 — red line  
 weitere Wanderwege — brown line

**Hinweis:** Bitte halten Sie das Wegegebot im Nationalpark Eifel ein und verhalten sich rücksichtsvoll gegenüber Ihren Mitmenschen und der sensiblen Natur.

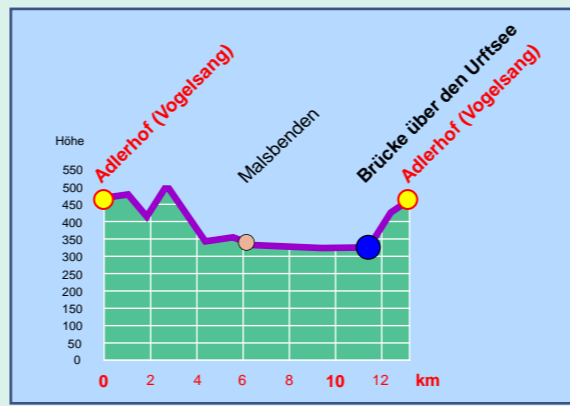
### Streckenprofile (Wanderrouen)

Dem Besucher ist freigestellt, ob er sich einer geführten Wandergruppe anschließt oder auf eigene Faust in eine der dargestellten Wanderrouen einsteigt.

#### Wanderrouen

**Routenvorschlag 1** (~12 km)  
 Dauer ca. 3-4 Stunden

Vogelsang – Wildnis-Trail in südlicher Richtung – Kickley – Malsbenden – Urftseeradweg – Brücke über den Urftsee – Vogelsang



**Routenvorschlag 2** (~15 km)  
 Dauer ca. 4 Stunden

Vogelsang – Brücke über den Urftsee – Urftseeradweg – Urftseestaumauer – Wollseifen – Vogelsang



### Allgemeine Information

Nach 7-monatiger Bauzeit ist es nun soweit: Am Sonntag, 27. September 2009 wird die Brücke über den Urftsee feierlich eröffnet und eingeweiht.

Diese verkehrswichtige und mit Spannung erwartete Wander- und Radwegeverbindung zwischen Vogelsang und der Urftseeroute (K7) wird bis dahin fertig gestellt sein.

Nutzen Sie diesen besonderen Anlass, um einen erholsamen Tag im Nationalpark Eifel zu verbringen. Neben einem Radelerlebnis entlang von Rur und Urft werden Ihnen geführte Wanderungen durch den Nationalpark Eifel angeboten.

Fantastische Ausblicke von Vogelsang, Dreiborner Hochfläche und Urftseestaumauer auf die entstehende Wildnis im Nationalpark Eifel lassen Ihren Aufenthalt zu einem unvergesslichen Erlebnis werden.

Die Zentralveranstaltung findet auf dem „Adlerhof“ in Vogelsang statt.

#### Hierzu laden ein:

Kreis Euskirchen  
 Telefon: 02251/15-0  
 eMail: radrouen@kreis-euskirchen.de  
 Internet: www.kreis-euskirchen.de

vogelsang ip gemeinnützige GmbH  
 Telefon: 02444/91579-0  
 eMail: info@vogelsang-ip.de  
 Internet: www.vogelsang-ip.de

Landesbetrieb Wald & Holz NRW  
 Nationalparkforstamt Eifel  
 Telefon: 02444/9510-0  
 eMail: info@nationalpark-eifel.de  
 Internet: www.nationalpark-eifel.de

Nordeifel Tourismus GmbH  
 Telefon: 02251/99457-0  
 eMail: info@nordeifel-tourismus.de  
 www.nordeifel-tourismus.de

Eifelverein e.V. (Hauptverein)  
 Telefon 02421/13121  
 eMail: post@eifelverein.de  
 www.eifelverein.de



# Rad-Aktionstag



# Brücke. Fertig. Los!

**Sonntag, 27. September 2009**

Ganztagsveranstaltung mit buntem Aktionsprogramm



# 1. Programm

- **Einweihung der Brücke über den Urftsee (K7 Brückentpylon / Urftseeradweg)**  
11.00 Uhr  
Offizielle Eröffnung und Einsegnung
- **Brücke. Fertig. Los!**  
Vogelsang in Aktion (ab 11.30 Uhr)  
Zentralveranstaltung auf dem „Adlerhof“

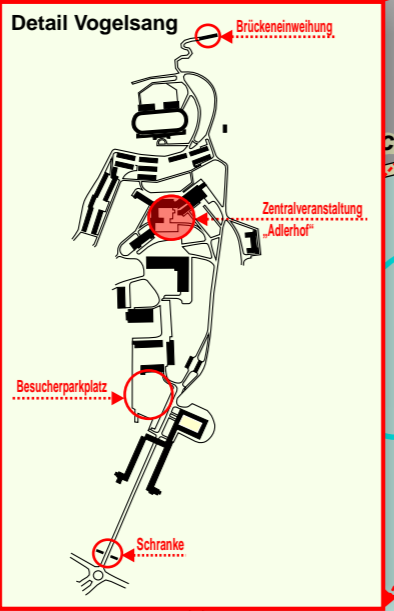
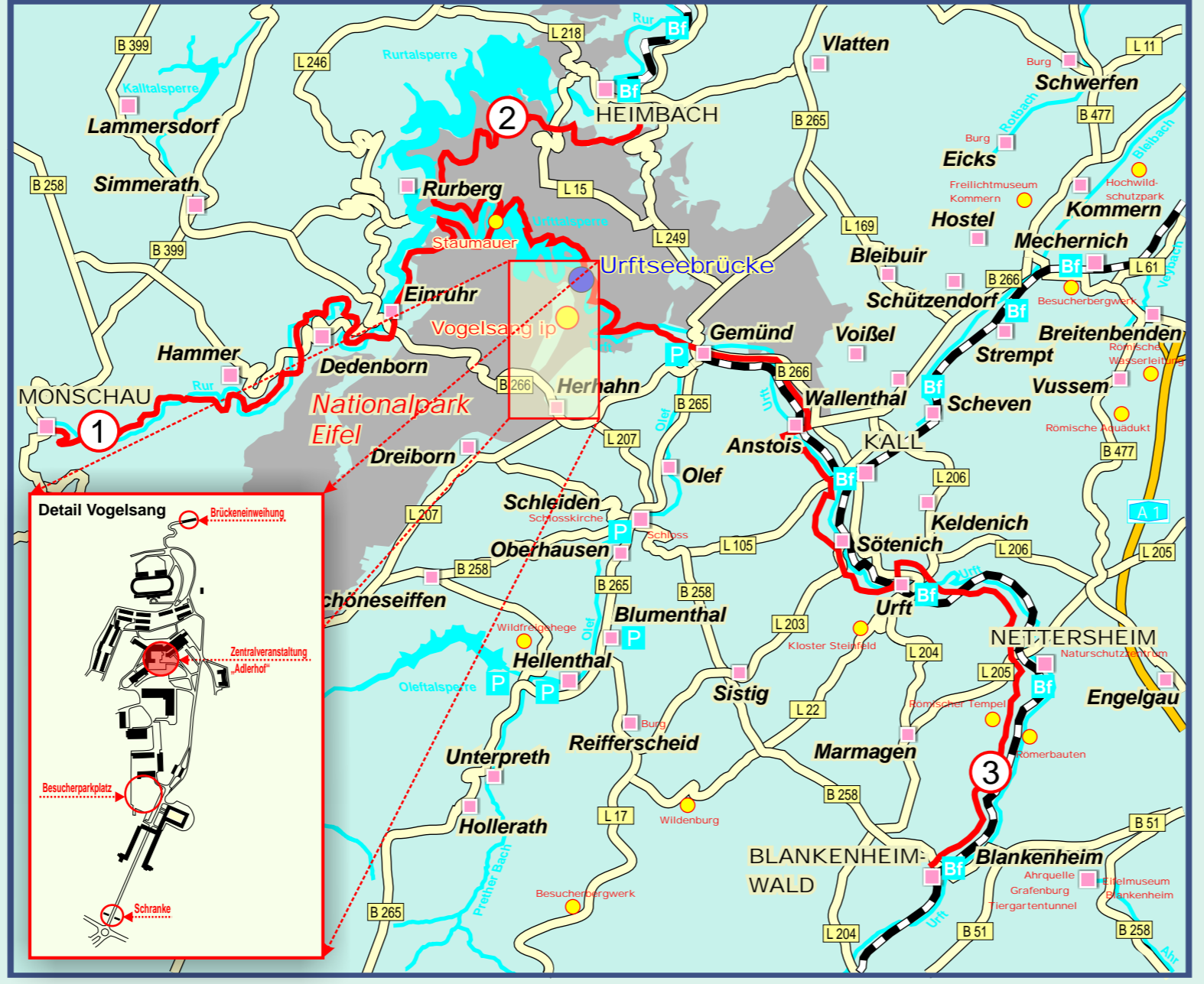
- Programm**
- Informationen rund ums Wandern, Radfahren und Naturerlebnis Nationalpark und Nordeifel
  - Ausstellungen und Infostände
  - Fahrradservice
  - Fahrradcodierung der Polizei
  - Bühne mit Musik und Programm
  - 7-Trial-Team / Fahrradstuntruppe der Polizei
  - Kinder- und Familienprogramm  
Hüpfburg, Streichelzoo, „Karlo Klötzchen“, Hochseilgarten, „Kleine Entdecker“ in Vogelsang
  - Eifeler Köstlichkeiten

# Geführte Wanderungen

- mit Nationalpark-Rangern bzw. Nationalpark-Waldführern des Eifelvereines
- 8.00 Uhr Route 1 (12 km)  
Start Vogelsang „Adlerhof“ – Kickley – Malsbenden – Brücke – **Einweihung**
  - 9.30 Uhr Route 2 (15 km)  
Start Vogelsang „Adlerhof“ – Wollseifen – Staumauer – Brücke
  - 10.30 Uhr Route 1 (12 km)  
Start Vogelsang „Adlerhof“ – Brücke – **Einweihung** – Malsbenden – Kickley
  - 13.00 Uhr reguläre Rangertour (6,5 km)  
Start Vogelsang „Adlerhof“ – Wollseifen-Route
  - 13.30 Uhr Route 1 (12 km)  
Start Vogelsang „Adlerhof“ – Brücke – Malsbenden – Kickley

Kartendarstellung und Profile siehe Rückseite!

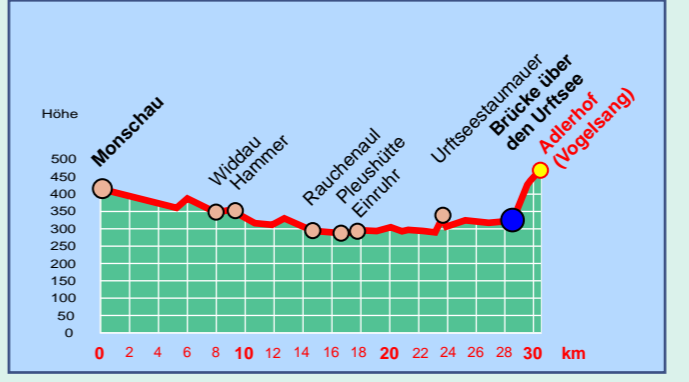
# 2. Radrouten



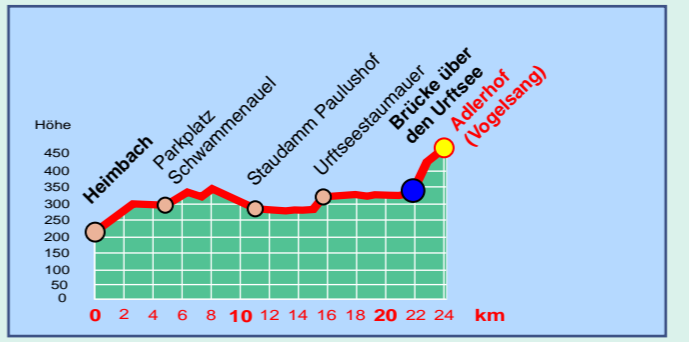
**Hinweis:** Bitte halten Sie das Wegegebot im Nationalpark Eifel ein und fahren Sie mit Ihrem Fahrrad nur auf den dafür freigegebenen Radwegen. Wer mit Helm fährt, fährt sicherer!

# Streckenprofile (Radrouten)

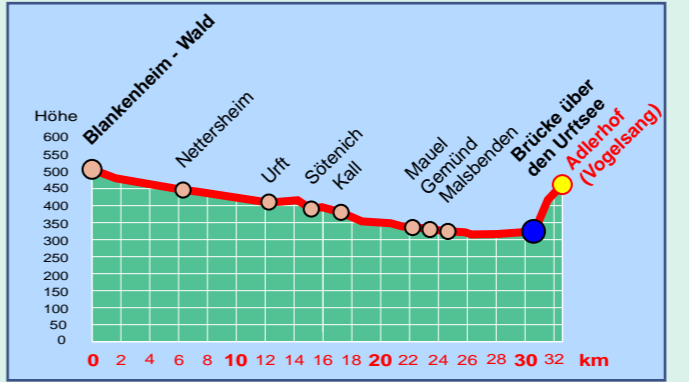
Routenvorschlag 1



Routenvorschlag 2



Routenvorschlag 3



# Streckenbeschreibung

Nehmen Sie an der Sternfahrt nach Vogelsang teil und steigen Sie an einem der 3 vorgeschlagenen Startpunkte ein.

## Fahrradrouten

**Routenvorschlag 1 (~30 km)**  
Monschau - Vogelsang  
Diese Tour folgt bis Einruhr dem Rurufer-Radweg. Dieser gestaltet sich fast durchgängig konditionsfreundlich. Nur zwei kurze Anstiege fordern Ihren Einsatz. Bis nach Hammer sind ein paar größere Abschnitte auf wenig befahrenen Straßen zurück zu legen. Hinter Einruhr fährt man weiter auf Radrouten des Nationalparks. Nachdem der steile Anstieg zur Urftseestaumauer geschafft ist, geht es auf dem Urftseeradweg bis nach Vogelsang.

**Routenvorschlag 2 (~23 km)**  
Heimbach (Bf) - Vogelsang  
Von Heimbach aus gelangen Sie ebenfalls über den Rurufer-Radweg bis nach Rurberg. Hier wechseln Sie auf die Urftseeroute und gelangen so nach Vogelsang. Ganz ohne Steigungen geht es auch hier nicht, dafür aber auf dem Seeradweg fernab der Hauptstraße. Wer mit dem Auto anreist, sollte vom Parkplatz „Schwammenauel“ starten.

**Routenvorschlag 3 (~32 km)**  
Blankenheim-Wald (Bf) - Vogelsang  
Die längste Anfahrt haben Sie, wenn Sie am Bahnhof Blankenheim-Wald starten. Hier folgen Sie der Täleroute entlang der Urft und gelangen so über Nettersheim, Kall und Gemünd nach Vogelsang. Diese Route verläuft fernab von Straßen nahezu steigungsfrei. Somit ist sie besonders familienfreundlich. Sie können die Strecke verkürzen, indem Sie von den Bahnhöfen in Nettersheim oder Kall in die Route einsteigen.

Sie möchten mit öffentlichen Verkehrsmitteln anreisen? Detailinformationen zu den ÖPNV-Angeboten haben wir gebündelt und auf den Internetseiten der Kreisverwaltung zum Download bereit gestellt.