










-  Nationalpark
-  Nationalpark-Tor
Ausstellung zum Nationalpark Eifel und Touristinformation.
-  Nationalpark-Infopunkt
-  Touristische Infostelle
-  Rangerführungen
-  Anlegestelle der Rursee-Schiffahrt
-  Buslinie mit Kennnummer
Infos zum Nahverkehr www.avv.de oder www.vrs.de
-  Eifel-Blicke (www.eifel-blicke.de)
-  Parkplätze
-  Wildnis-Trail

0 2500 Meter 5000 Meter

Bezirksregierung Köln - Abteilung 7 GEObasis.nrw; Kartengrafik Nationalparkforstamt Eifel, N. Kolster

